
	<h2 style="margin: 0;"><u>FLEURS JAUNES</u></h2>		 <small>Fédération Française de Spéléologie</small>
Évaluation	Cotation : 4 / 4 / IV	Difficulté : 3,8/5	Avis : 3,9/5
Temps d'approche et de sortie	Approche : 15 mn	Retour : 1h30	Parcours : 5h30
	Total : 7h15		Navette : 9 km
Données géographiques	Secteur : Cilaos		Commune : Cilaos
	Altitude départ : 1270 m		Altitude arrivée : 760 m
	Dénivelé : 510 m		Longueur : 1900 m
	Carte IGN : 4405 RT Saint Pierre		GPS (UTM X/Y) entrée : 338645-7662636
			GPS (UTM X/Y) sortie : 339546-7662198

✓ **Accès :**

Amont : De Cilaos, à la sortie du village prendre à gauche la D242 en direction d'Îlet à Cordes. Stationner le véhicule à l'aire de pique-nique du Piton de Sucre près du pont de la ravine Fleurs Jaunes.

Aval : Au centre de Cilaos prendre à gauche le chemin de la Chapelle, garer la voiture navette sur le parking juste avant la fin de la route, au départ du sentier la Chapelle îlet à Cordes. **GPS 340646-7662024**

Retour : Fleurs Jaunes classique : sortie par l'échappatoire JACOMEDIE (arrête Fauhycroire), **GPS 338860-7662679** Après R7 le sentier débute juste après un gros bloc en rive gauche. La sente est lisible, passe par des passages vertigineux où l'utilisation de corde peut s'avérer utile. Le chemin mène juste en amont du parking sans navette.(temps de canyon 3h30).Échappatoire par la « salle à manger » (Bassin Roche) **GPS 0339390-7662396** le sentier rg bien tracé rejoint le GR2 au niveau du lieu dit « cascade Bras Rouge » puis rejoint la rd 248 à proximité des anciens thermes.

Fleurs Jaunes intégral : de la chapelle **GPS 0339380-7662115** 30 mn de marche dans les blocs de Bras Rouge en rive droite puis sur une berge en rive gauche d'où s'élève un sentier. Il permet de rejoindre, après une ascension assez raide puis sa redescente, le sentier de randonnée joignant Îlet à Cordes à Cilaos. Prendre à gauche en direction de Cilaos pour rejoindre la voiture navette (**cf. GPS aval**).

✓ **Particularité de la course :**

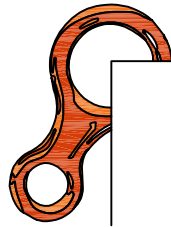
- Une des classiques de l'île, l'équipement en place est très bon, doublé et brochés quasiment de partout.
- R7 rg attention aux chutes de pierres en cas de pluie, emprunter la ligne rd.
- Depuis la «salle à manger» 2 options possibles : par les dalles (moins intéressant mais évite de porter une corde de 100 m, ou le pendulaire de 94 m.

✓ **Notre avis** : Fleurs jaunes vaut le détour, sur la partie classique, jusqu'à l'échappatoire, les rappels qu'on peut souvent faire sur le dos en position tob. et quelques sauts qu'il faut parfois aller chercher, s'enchaînent dans des vasques suspendues. Joli point de vue sur Cilaos, le décor et la sortie Jacomédie sont superbes. L'intégral se paye, mais le décor somptueux de la salle à manger (mieux quand elle est en eau), et l'accès à la Chapelle devrait rester un souvenir inoubliable dans votre mémoire.

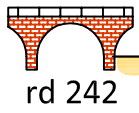
RELEVÉ JB 2012

MISE A JOUR BDYS 2023

point de vue depuis la route



Fleurs Jaunes



rd 242

T4

mc rg 7m

R1 rg

24 m

mc rg 3m

R2 rg

13 m

mc rg 4m

R3 rg

19 m

mc rd 3m

R4 rd surelevé

19 m

mc mil 5m

R5 rd

58 m

RP 30 m sous R5

SP 5 rg

mc rd 5m

R6 mil

33 m

mc rg 7m

R7 rg

24 m

vers sentier Bras Rouge rg



sente d'accès pendulaire rd

"salle à manger"

T4

T6

31 m

R8 bis rg

R8 rg

56 m

R9 rg exc.

55 m

mc ehc

mc rg 5m

ehc

"la Chapelle"

94 m

R11 rg

R10 rg

32 m

20 m



rappel



drossage

25 m

mc fixe et relais intermédiaire rd pour éviter les chutes de pierres

échappatoire Jacomédée cordes fixes



r7 rg chutes de pierres en cas de pluie

30 mn vers salle à manger

vers sentier d'Ilet à Cordes et Cilaos rg

300 m



LIGUE REUNIONNAISE DE SPELEO CANYON FFS

Relevé JB 2012

Mise à jour BDYS 2023

pyk