


	<b><u>RAVINE DES 4 MOUSQUETONS</u></b>		
<b>Évaluation</b>	<b>Cotation : 4 / 2 / II</b>	<b>Difficulté : 2/5</b>	<b>Avis : 2/5</b>
<b>Temps d'approche et de sortie</b>	<b>Approche : 5mn</b>	<b>Retour : 35 mn</b>	<b>Parcours : 3h00</b>
	<b>Total : 3h40</b>		<b>Navette : 0</b>
<b>Données géographiques</b>	<b>Secteur : Bras de la Plaine</b>		<b>Commune : Entre Deux</b>
	<b>Altitude départ : 380 m</b>		<b>Altitude arrivée : 220 m</b>
	<b>Dénivelé : 160 m</b>		<b>Longueur : 230m</b>
	<b>Carte IGN : TOP25 4405 RT Saint Pierre</b>		<b>GPS (UTM X/Y) entrée : 341891-7649183</b>
		<b>GPS (UTM X/Y) sortie : 341909-7649048</b>	

✓ **Accès :**

**Amont :** Depuis Saint Pierre, se rendre à l'Entre-Deux 2 par la D26, passer devant la mairie puis l'église en direction du sentier qui mène au Bras de Plaine. S'y garer. Emprunter le chemin qui descend dans le Bras de Plaine pendant 50 m et repérer après le 1er virage un accès à la ravine sur la droite.

**Aval :** Même accès que amont, puis descendre jusqu' au fond du Bras de Plaine jusqu'à la passerelle, puis rejoindre le bras de plaine en aval de la passerelle.


**Retour :** Après le dernier rappel remonter le bras de plaine jusqu'à la passerelle (rejoindre le sentier rg) puis franchir la passerelle pour emprunter en rd du Bras de Plaine le sentier qui ramène à la voiture.

✓ **Particularités de la course :**

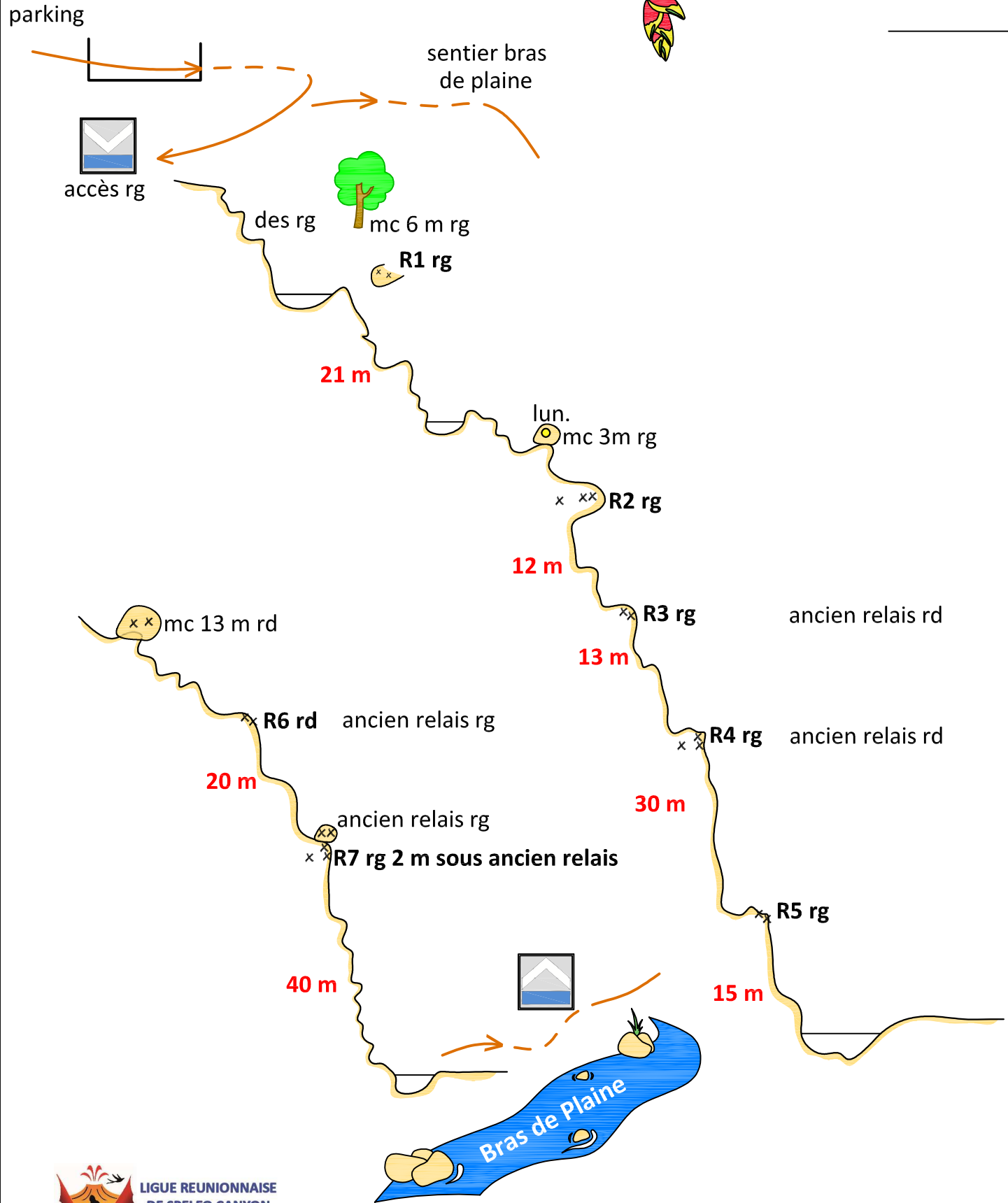
- Équipement rénové récemment, lignes à confirmer lorsqu'il sera en eau. En attendant les anciens relais (couplage corde) sont toujours en place en R1 R3 R4 R6 R7

- R7 attention au déséquipement, risque de blocage de corde sur la terrasse. Équipement rd à surveiller compte tenu de la qualité de la roche à cet endroit. Préférer la ligne rg

✓ **Notre avis :** Un parcours sec habituellement à faire plutôt en été.



# 4 Mousquetons



LIGUE REUNIONNAISE  
DE SPELEO CANYON  
FFS

Relevé EDR 2018

Mise à jour BDYS 2025

pyk