



|   |  |                         |   |  |
|---|--|-------------------------|---|--|
|  | <b><u>VIRGULE</u></b>                            |                         | <br>Fédération Française<br>de Spéléologie |  |
| <b>Évaluation</b>   | <b>Cotation : 4 / 3 / II</b>                     | <b>Difficulté : 2/5</b> | <b>Avis : 2/5</b>   |  |
| <b>Temps d'approche<br/>et de sortie</b>  | <b>Approche : 1h45</b>                           | <b>Retour : 1h30</b>    | <b>Parcours : 3h</b>  |  |
|   | <b>Total : 6h15</b>                              |                         | <b>Navette : 0</b>  |  |
| <b>Données<br/>géographiques</b>  | <b>Secteur : Mafate</b>                          |                         | <b>Commune : La Possession</b>  |  |
|   | <b>Altitude départ : 535 m</b>                   |                         | <b>Altitude arrivée : 375 m</b>   |  |
|   | <b>Dénivelé : 160 m</b>                          |                         | <b>Longueur : 400 m</b>   |  |
|   | <b>Carte IGN : TOP25 4402 RT<br/>Saint Denis</b> |                         | <b>GPS (UTM X/Y) entrée : 334374-7672752</b>  |  |
|   |  |                         | <b>GPS (UTM X/Y) sortie : 334085-7672948</b>  |  |

✓ **Accès :**

**Amont** : Depuis la 4 voies du Port aller à la Rivière des Galets, puis emprunter la piste qui permet d'accéder au Cirque de Mafate. Se garer au parking. Il est conseillé de prendre un 4x4 pour éviter les 10 km de piste jusqu'à 2 bras (coordonnées disponible sur internet, réservation conseillée). Une fois déposé à 2 bras suivre le sentier dans la rivière, et prendre la direction de «Cayenne». Dans le virage qui précède l'entrée de l'îlet entrer dans la Ravine Virgule.

**Aval** : Au niveau de la passerelle qui franchit la Rivière des Galets.


**Retour** : Descendre dans la Rivière des Galets dépasser la passerelle et rejoindre en rg de la rivière des galets le sentier qui ramène à Deux Bras.

✓ **Particularités de la course** : Roche de qualité moyenne ancrages à surveiller.

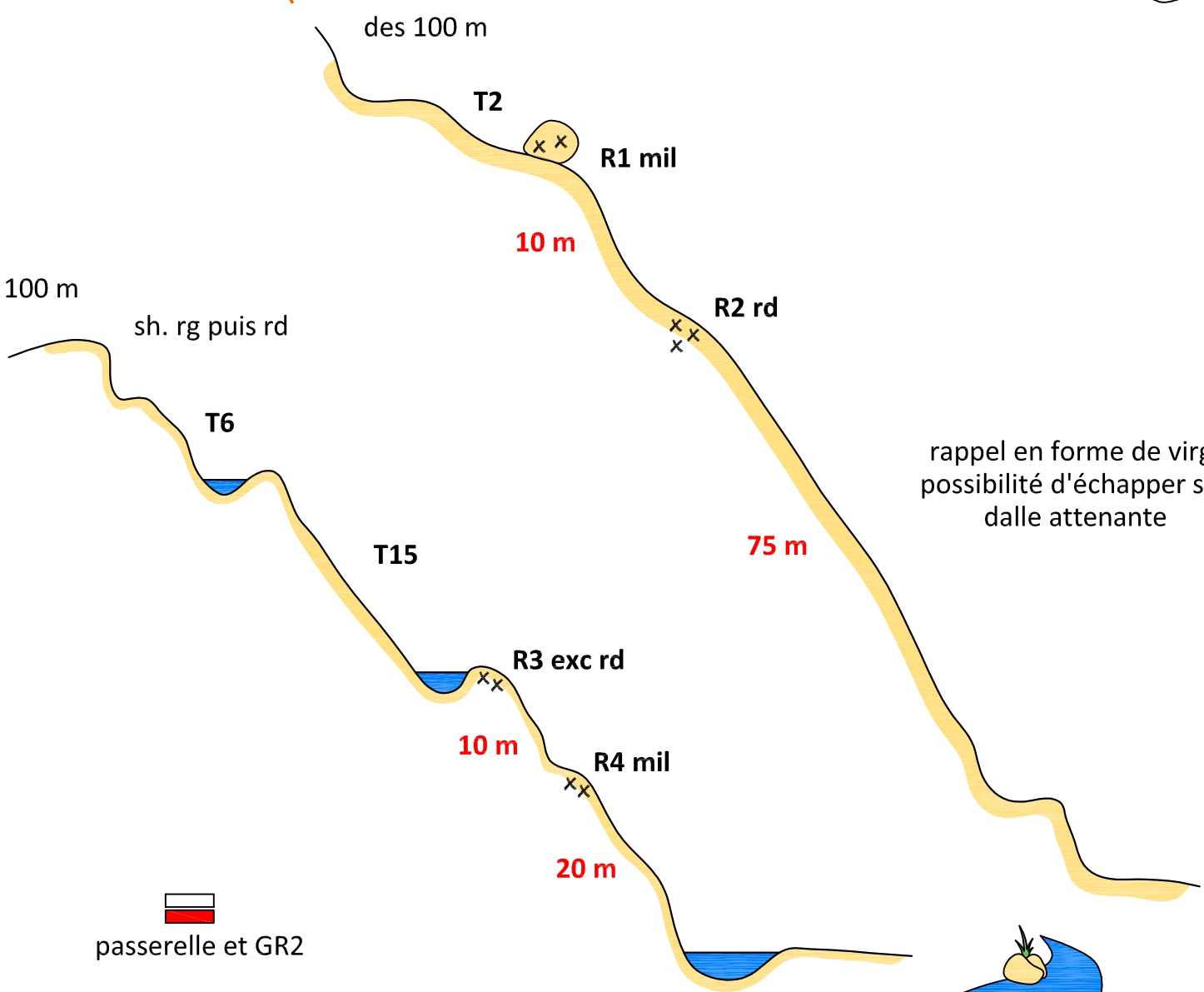
✓ **Notre avis** : Un canyon à la demi-journée à faire après les pluies de préférence pour avoir suffisamment d'eau mais pas trop compte tenu de étroiture du début du rappel de 70 m . A combiner avec Grand-Mère pour un super week-end dans Mafate.

**RELEVÉ EDR 2015**

# Ravine Virgule



depuis GRR2 Cayenne



rappel en forme de virgule  
possibilité d'échapper sur la  
dalle attenante



passerelle et GR2



30 mn



LIGUE REUNIONNAISE  
DE SPELEO CANYON  
FFS

Relevé EDR 2015

pyke