
	<b><u>TERRE ROUGE</u></b>		 Fédération Française de Spéléologie
<b>Évaluation</b>	<b>Cotation : 3 / 2 / II</b>	<b>Difficulté : 1,9/5</b>	<b>Avis : 2,2/5</b>
<b>Temps d'approche et de sortie</b>	<b>Approche : 5 mn</b>	<b>Retour : 45 mn</b>	<b>Parcours : 2 h 00</b>
	<b>Total : 2h50</b>		<b>Navette : 0</b>
<b>Données géographiques</b>	<b>Secteur : Est</b>		<b>Commune : Saint Benoît</b>
	<b>Altitude départ : 300 m</b>		<b>Altitude arrivée : 190 m</b>
	<b>Dénivelé : 110 m</b>		<b>Longueur : 500 m</b>
	<b>Carte IGN : TOP25 4403 RT Saint Benoit</b>		<b>GPS (UTM X/Y) entrée : 358103-7676890</b>
		<b>GPS (UTM X/Y) sortie : 358538-7676698</b>	

✓ *Accès :*

**Amont** : Sur la quatre voies, sortir à Bras Panon (Paniandy). Arrivé au Stop prendre direction Salazie à droite (D48-1). Faire environ 2 km puis prendre à gauche direction Vincendo (D59). Suivre cette route pendant 800m on arrive à un croisement, prendre en face chemin Carreau Morin où il y a un arrêt de bus «chemin Marlard». Faire 3200 m environ, repérer la boîte au lettre n° 41 sur la gauche le sentier débute 200 m après sur la gauche au bord du champ de cannes. sur votre gauche il y a un fossé avec un petit mur en pierre et un tuyau d'eau noir, un chemin part perpendiculairement à ce mur. On accède en 5 minutes à la ravine.

**Aval** : Idem amont descendre jusqu'au R1 puis traverser en rd et suivre un sentier qui amène à la sortie du canyon.

**Retour** : Après le dernier rappel progresser 5 mn dans les blocs un cairn matérialise une sente en rive droite à proximité d'un petit bassin et d'une petite cascade. Celui ci ramène au R1. Une fois traversé la rivière on remonte à la route par le sentier d'accès en 5 mn.

✓ *Particularités de la course :*

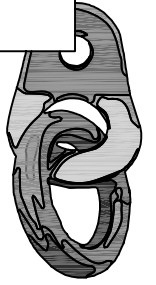
Peu de places de parking au départ du sentier se garer plus loin sans gêner le passage des engins agricoles.

✓ *Notre avis* : un canyon idéal pour les débutants.

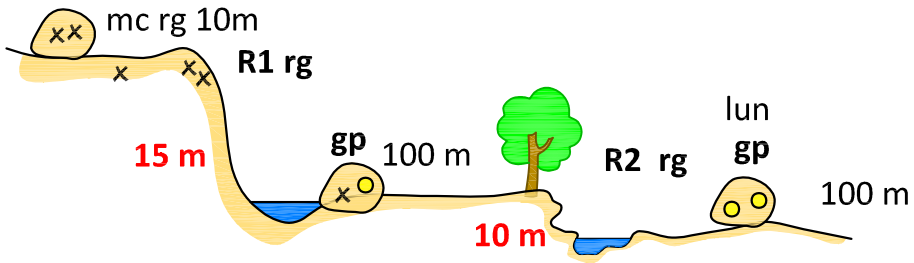


chemin  
d'accès rg

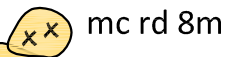
Terre Rouge



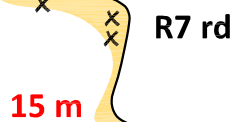
chemin de  
retour rd



12 m



100 m



gp

150 m



chemin de  
retour rd



LIGUE REUNIONNAISE  
DE SPELEO CANYON  
FFS

Relevé LRSC 2012

Mise à jour BDYS 2023

pyk