
	<b><u>SALAZES</u></b>			
<b>Évaluation</b>	<b>Cotation</b> : 4 / 2 / II	<b>Difficulté</b> : 2,2/5	<b>Avis</b> : 1,6/5	
<b>Temps d'approche et de sortie</b>	<b>Approche</b> : 30 mn	<b>Retour</b> : 5 mn	<b>Parcours</b> : 2h00	
	<b>Total</b> : 2h35		<b>Navette</b> : 0	
<b>Données géographiques</b>	<b>Secteur</b> : Cilaos		<b>Commune</b> : Cilaos	
	<b>Altitude départ</b> : 1340 m		<b>Altitude arrivée</b> : 1180 m (confluence)	
	<b>Dénivelé</b> : 160 m (confluence)		<b>Longueur</b> : 230 m (confluence)	
	<b>Carte IGN</b> : TOP 25 4405 RT Saint Pierre		<b>GPS (UTM X/Y) entrée</b> : 339658-7664602	
			<b>GPS (UTM X/Y) sortie</b> : 339750-7664464	

✓ **Accès :**

**Amont** : De Cilaos, prendre la D41 en direction d'Îlet à Cordes. Stationner le véhicule près du pont qui enjambe Bras Rouge. remonter la route vers Îlet à Cordes pendant 150 m jusqu'à une ravine sèche côté droit de la route (petit muret en pierre). Après avoir remonté sur quelques mètres cette ravine sèche, en rive gauche on trouve une sente que l'on suit pendant 30 mn . À la première bifurcation, laisser le sentier qui monte à gauche, et prendre à droite à l'horizontale pour rejoindre la ravine Salazes.

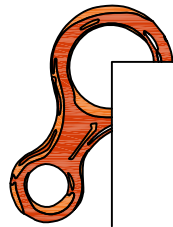
**Aval** : De Cilaos, prendre la rd 242 en direction d'Îlet à Cordes. Stationner le véhicule près du pont qui enjambe Bras Rouge.

**Retour** : Le canyon se termine dans bras rouge médian, une petite désescalade suivi d'un toboggan permet de rejoindre les cordes fixes en rg qui ramènent à la route au niveau du pont de Bras Rouge (50 m de progression)

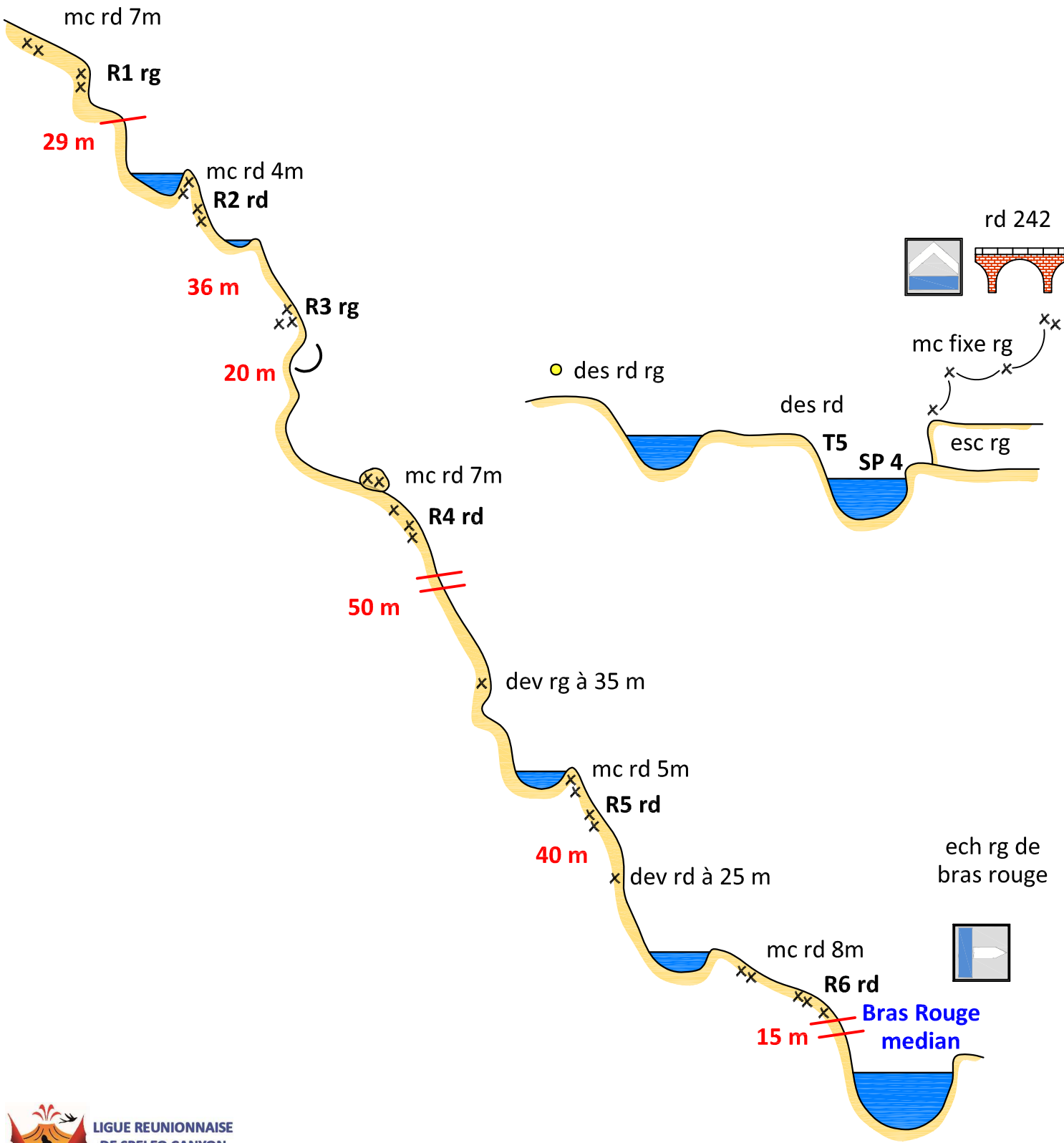
✓ **Particularité de la course** : Beaucoup de frottements malgré quelques aménagements.

✓ **Notre avis** : Une alternative à Bras Rouge médian quand la fréquentation est trop importante, pour ceux qui restent sur leur faim, enchaîner par Bras Rouge inf.

**RELEVÉ LRSC**  
**MISE A JOUR BDYS 2022**



Salazes



LIGUE REUNIONNAISE  
DE SPELEO CANYON  
FFS

Relevé LRSC

Mise à jour BDYS 2022

pyke