
	<u>RAVINE JAMROSE et LONGOSE</u> <u>(TOTOUTARD)</u>		 Fédération Française de Spéléologie
Évaluation	Cotation : 4 / 2 / IV	Difficulté : 3,2/5	Avis : 2,4/5
Temps d'approche et de sortie	Approche : 30 mn	Retour : 45 mn	Parcours : 5h00
	Total : 6h15		Navette : 11 km
Données géographiques	Secteur : Saint Denis		Commune : Saint Denis
	Altitude départ : 540 m		Altitude arrivée : 120 m
	Dénivelé : 420 m		Longueur : 700 m
	Carte IGN : TOP25 4402 RT Saint Denis		GPS (UTM X/Y) entrée : 336732-7686200
		GPS (UTM X/Y) sortie : 336399-7686488	

✓ *Accès :*

Amont : De Saint Denis emprunter la route en direction du Brûlé. Après avoir largement dépassé le panneau «Le Brûlé» et juste après l'arrêt de bus «Arthur Rimbaud», dans une épingle à gauche, prendre en face la direction «zone de loisirs» (chemin Debassyns). Suivre le chemin bétonné jusqu'à son terminus, rond point en cul de sac. S'y garer, puis descendre la piste en terre qui se poursuit par un sentier. Après 20 mn de descente, on rejoint le sentier du Bassin du Diable au niveau de la ravine Jamrose (premier bras de Totoutard repérable par un tuyau). Pour atteindre la ravine Longose poursuivre sur le sentier pendant 5 mn.

Aval : De l'entrée Ouest de St-Denis, longer la Rivière St-Denis en rive droite, la traverser deux fois et poursuivre jusqu'au lieu dit «La Colline», terminus de la route (parking à proximité d'un terrain de basket).

Retour : Descendre la rivière jusqu'au parking aval (3 km).

✓ *Particularité de la course :*

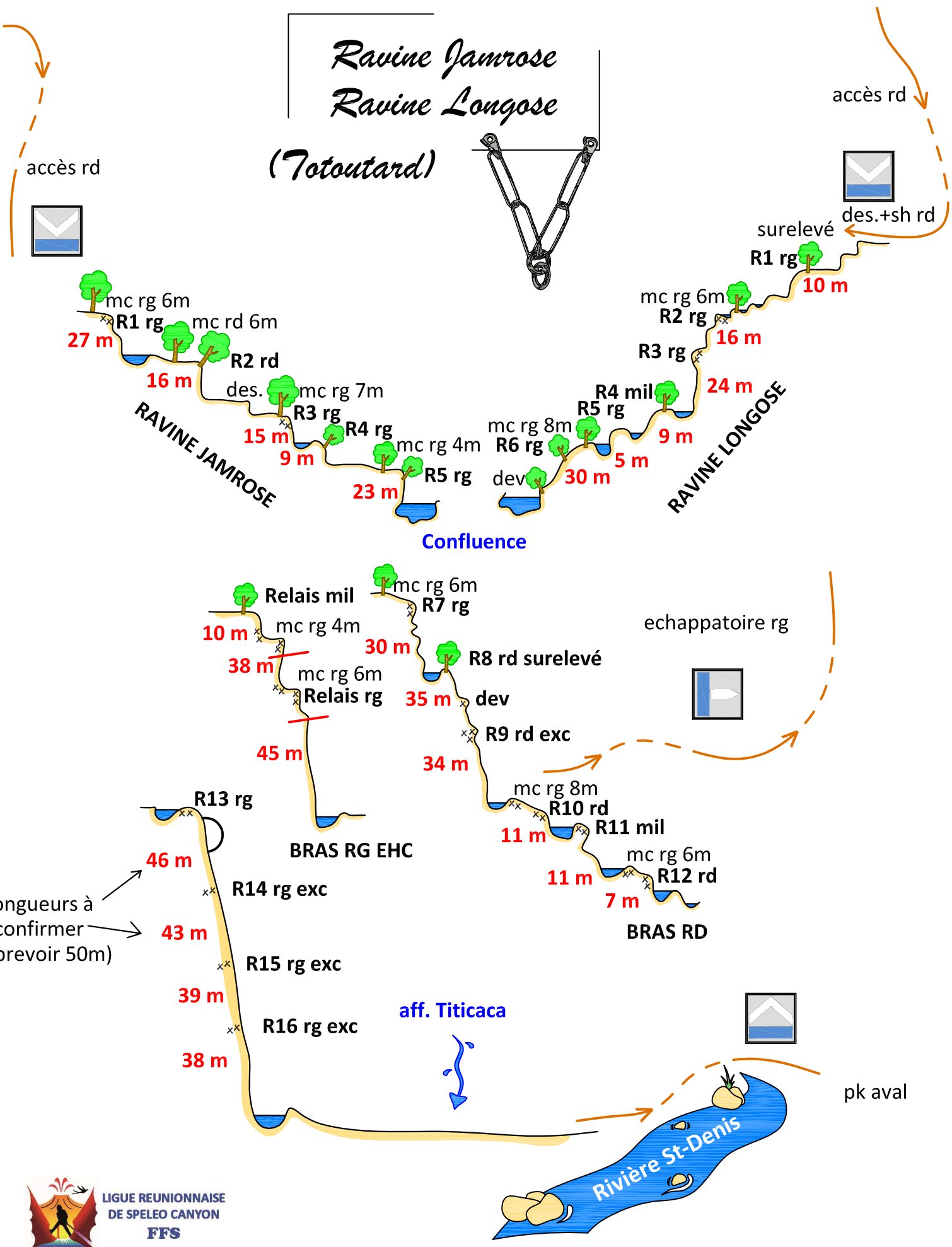
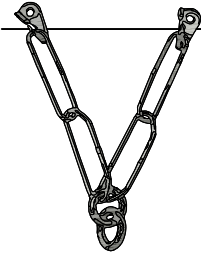
R13 (1er relais du dernier cassé) : Le dernier à descendre doit impérativement penser à décaler le nœud de rabouillage sous le déviateur pour éviter un coincement de la corde au déséquipement.

R14 Le relais souvent recouvert de végétation est légèrement excentré, une plaquette inox isolée dans l'axe de descente sert de repère.

✓ *Notre avis* : Un canyon pour les Dionysiens qui veulent s'occuper une demi-journée. A descendre de préférence pendant la saison des pluies mais méfiance, les ravines du secteur se chargent vite en cas de précipitations intenses.

Ravine Jamrose Ravine Longose

(Totoutard)



longueurs à confirmer (prevoir 50m)



LIGUE REUNIONNAISE
DE SPELEO CANYON
FFS

Relevé LRSC 2005
mise à jour BDYS 2023

pyk