
	<u>RAVINE DU BLOC</u>		 Fédération Française de Spéléologie	
Évaluation	Cotation : 4 / 1 / II	Difficulté : 2/5	Avis : 1,7/5	
Temps d'approche et de sortie	Approche : 45 mn	Retour : 0	Parcours : 3h00	
	Total : 3h45		Navette : 350 m	
Données géographiques	Secteur : Bras Sec		Commune : Cilaos	
	Altitude départ : 1730 m		Altitude arrivée : 1380 m	
	Dénivelé : 350 m		Longueur : 700 m	
	Carte IGN : 4405 RT Saint Pierre		GPS (UTM X/Y) entrée : 342823-7663984	
			GPS (UTM X/Y) sortie : 342833-7663444	

✓ *Accès :*

Amont : Aller à Cilaos puis prendre la direction de Bras Sec jusqu'au parking «du Bloc». Emprunter le sentier qui amène au Piton des Neiges. La Ravine du Bloc est une ravine sèche bien marquée à la cote altimétrique 1700 m.

Aval : Aller à Cilaos puis prendre la direction de Bras Sec jusqu'au parking «du Bloc». La Ravine du Bloc croise la route 350 m plus loin.

Retour : Après le dernier rappel rejoindre la route en 10 à 15 mn puis suivre la route jusqu'à la voiture de départ.

✓ *Particularités de la course :*

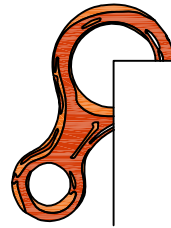
Canyon sec et peu fréquenté, se renseigner au préalable sur l'état de l'équipement et prévoir du matériel de rééquipement.

✓ *Notre avis :*

Un parcours de saison des pluies peu encaissé et souvent sec.



GR1 - R2 vers
piton des neiges



Ravine du Bloc



R1 rg

22 m

vasque piege

mc rd 4m

R2 rd

27 m

R3 rg

26 m

mc rd 7m

R7 rd

35 m

aff.rd

50 m

mc rd 3m

R8 rd

16 m


"tunnel labête"

50 m

lun
des 3



rd 241



mc rd 4m

R4 rd

dev rd

28 m

R5 mil

30 m

R6 rd

des

17 m

100 m



LIGUE REUNIONNAISE
DE SPELEO CANYON
FFS

Relevé BDYS 2021

pyk