
	<u>RAVINE DES 4 MOUSQUETONS</u>		 Fédération Française de Spéléologie
Évaluation	Cotation : 4 / 2 / II	Difficulté : 2/5	Avis : 2/5
Temps d'approche et de sortie	Approche : 5mn	Retour : 35 mn	Parcours : 4h00
	Total : 4h40		Navette : 0
Données géographiques	Secteur : Bras de la Plaine	Commune : Entre Deux	
	Altitude départ : 380 m	Altitude arrivée : 220 m	
	Dénivelé : 160 m	Longueur : 230m	
	Carte IGN : TOP25 4405 RT Saint Pierre	GPS (UTM X/Y) entrée : 341891-7649183	
		GPS (UTM X/Y) sortie : 341909-7649048	

✓ **Accès :**

Amont : Depuis Saint Pierre, se rendre à l'Entre-Deux 2 par la D26, passer devant la mairie puis l'église en direction du sentier qui mène au Bras de Plaine. S'y garer. Emprunter le chemin qui descend dans le Bras de Plaine pendant 50 m et repérer après le 1er virage un accès à la ravine sur la droite.

Aval : Même accès que amont, puis descendre jusqu' au fond du Bras de Plaine jusqu'à la passerelle, puis rejoindre le bras de plaine en aval de la passerelle.

Retour : Après le dernier rappel remonter le bras de plaine jusqu'à la passerelle (rejoindre le sentier rg) puis franchir la passerelle pour emprunter en rd le sentier qui ramène à la voiture.


✓ **Particularités de la course :**

- La descente après R5 peut être compliquée s'il y a du débit , anneau de corde en place pour faciliter l'accès à la mc de R6
- R7 attention au déséquipement, risque de blocage de corde sur la terrasse. Équipement rg plus confortable

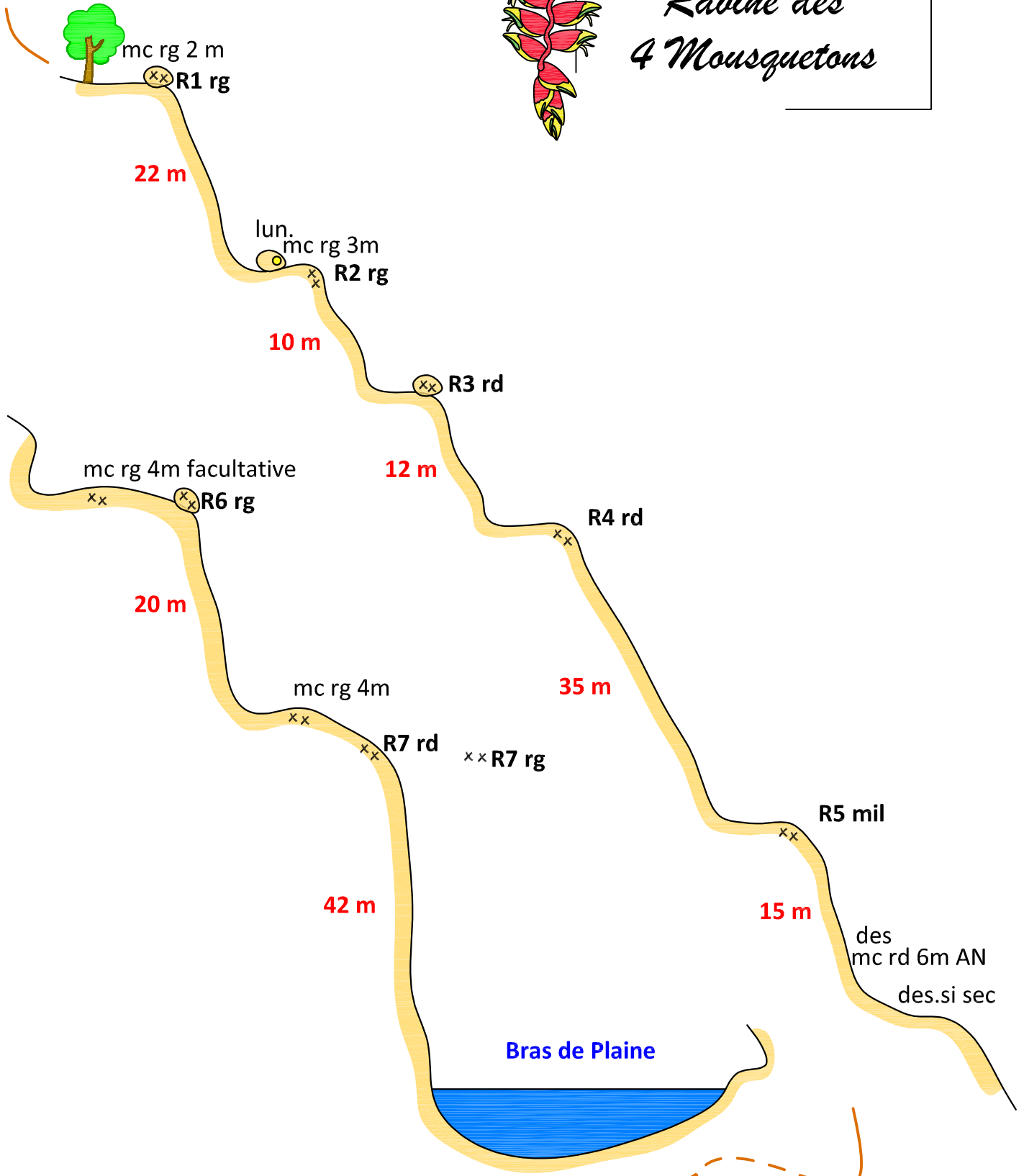
✓ **Notre avis** : Un parcours sec habituellement à faire plutôt en été.



accès rg par sentier
"fond de rivière"



Ravine des 4 Mousquetons



LIGUE REUNIONNAISE
DE SPELEO CANYON
FFS

Relevé EDR 2018

Mise à jour BDYS 2024



retour vers passerelle

pyk