

	<u>RAVINE CITRON</u>		 Fédération Française de Spéléologie
Évaluation	Cotation : 4 / 2 / III	Difficulté : 2,5/5	Avis : 2,2/5
Temps d'approche et de sortie	Approche : 0	Retour : 25 mn	Parcours : 3h00
	Total : 3h25		Navette : 1,6 km
Données géographiques	Secteur : Ravine des Citrons		Commune : Entre Deux
	Altitude départ : 510 m		Altitude arrivée : 250 m
	Dénivelé : 260 m		Longueur : 600 m
	Carte IGN : TOP25 4405 RT Saint Pierre		GPS (UTM X/Y) entrée : 342450-7650100
			GPS (UTM X/Y) sortie : 342575-7649608

✓ **Accès** :

Amont : Prendre la D26 direction l'Entre Deux. Après avoir passé l'office du tourisme et l'église, poursuivre en direction de la rue Hubert Delisle. Se garer à la sortie du chemin Dassy (panneaux indicateurs « fond de rivière ». Déposer une voiture navette . Poursuivre en direction de l'auberge de jeunesse et s'engager sur la rue Defaud sur la droite. Après avoir passé un radier, continuer 500m et aller au premier pont rencontré. Le départ du canyon s'effectue 50 m en rive gauche en aval du pont (petite sente). Pour ne pas gêner le voisinage merci de préférer vous garer sur le parking de l'école « Les Alizées » situé rue Défaud à 200 m du canyon. Merci de respecter les riverains au moment de vous changer.

Aval : Prendre la D26 direction l'Entre-Deux. Après avoir passé l'office du tourisme et l'église, poursuivre en direction de la rue Hubert Delisle . Se garer à la sortie du chemin Dassy (panneaux indicateurs « fond de rivière »).

Retour : Arrivé dans le bras de la Plaine, rejoindre un sentier en rive gauche traverser la passerelle et poursuivre en rive droite sur le chemin Dassy qui après une bonne remontée ramène à la voiture navette.

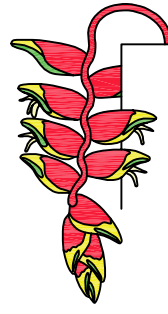
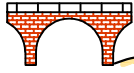
✓ **Particularités de la course** : Canyon actif uniquement en été austral.

✓ **Notre avis** : Ravine de saison des pluies. Elle peut vite monter en charge et les rappels deviennent alors arrosés...

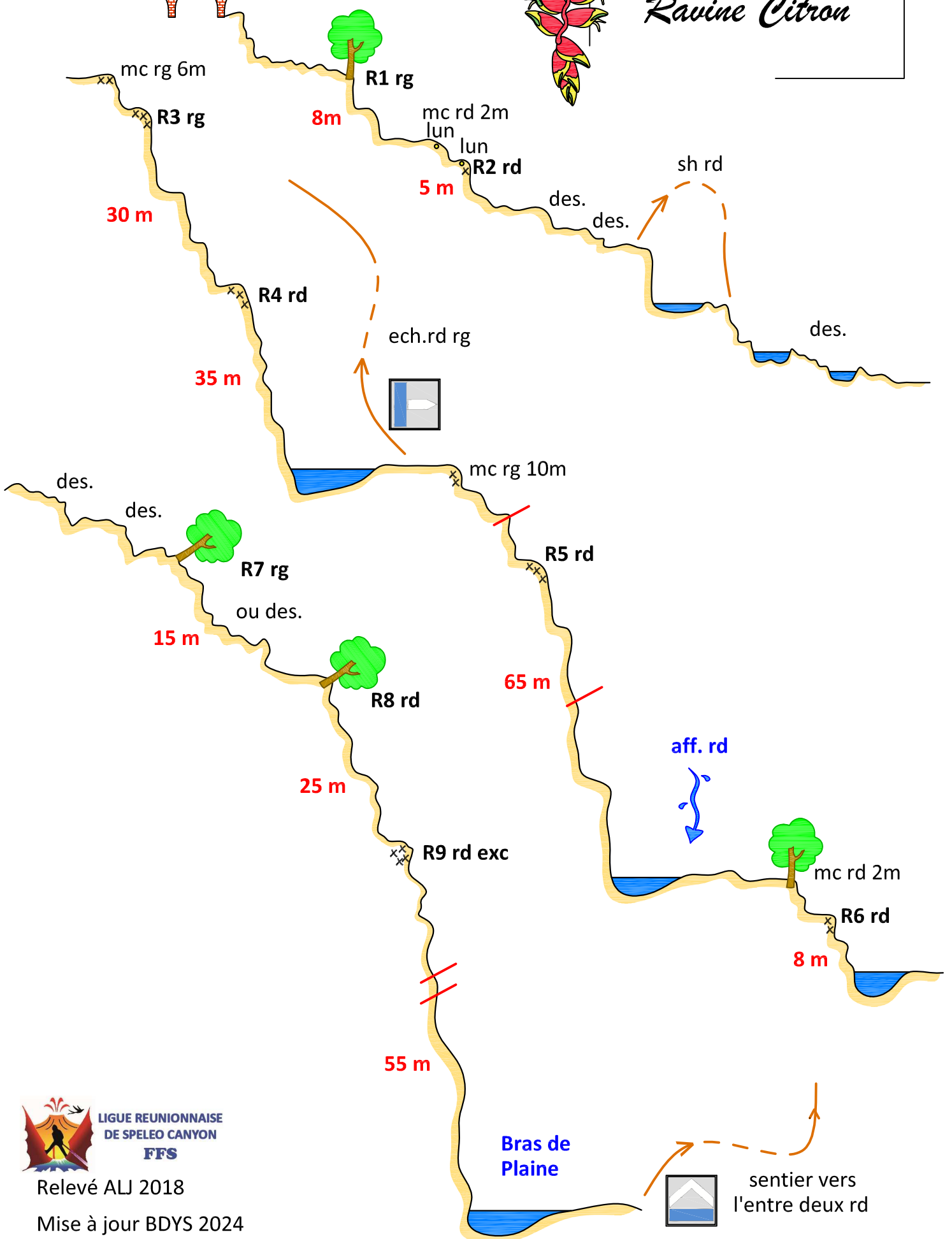
L'équipement est de qualité hétérogène. On retrouve des relais chaînés, des broches ainsi que quelques plaquettes artisanales...



accès rg



Ravine Citron



LIGUE REUNIONNAISE
DE SPELEO CANYON
FFS

Relevé ALJ 2018

Mise à jour BDYS 2024