
	<h2 style="margin: 0;"><u>GRAIN GALET</u></h2>		 <p style="text-align: center; font-size: small;">Fédération Française de Spéléologie</p>
Évaluation	Cotation : 5 / 4 / III	Difficulté : 2,8/5	Avis : 2,7/5
Temps d'approche et de sortie	Approche : 5 mn	Retour : 5 mn	Parcours : 3h00
	Total : 3h10		Navette : 1,2 km
Données géographiques	Secteur : Grand Galet		Commune : Saint Joseph
	Altitude départ : 520 m		Altitude arrivée : 360 m
	Dénivelé : 160 m		Longueur : 950 m
	Carte IGN : TOP25 4406 Piton de la Fournaise		GPS (UTM X/Y) entrée : 359240-7643062
GPS (UTM X/Y) sortie : 359080-7642220			

✓ *Accès :*

Amont : Aller jusqu'à la rivière Langevin puis franchir le pont et tourner au niveau de la balance et monter jusqu'au village de Grand Galet. Se garer près de l'arrêt de bus «Creton» prendre un chemin en terre et scories sur la droite qui mène à la ravine en 5 mn.

Aval : Sur la route d'accès juste avant la grande montée qui mène au point de vue sur la cascade.

Retour : Après le dernier rappel rejoindre la route qui se trouve juste au dessus de la rivière puis rejoindre la voiture en 15 mn à pied.

✓ *Particularité de la course*

Attention aux chutes de pierres entre R6 et R7 même par beau temps.

Des dégradations volontaires sur les relais ont été constatées en janvier 2024, s'informer au préalable sur l'état des aménagements

✓ *Notre avis* : Un canyon avec beaucoup d'échappatoires qui prend toute sa dimension lorsque le débit est suffisant après la saison des pluies, possibilité de faire le parcours «Ti Grain Galet» en commençant au pied de la grande cascade (possibilité d'installer une tyrolienne depuis un relais situé à proximité de la barrière du point de vue).

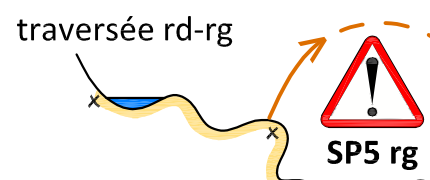
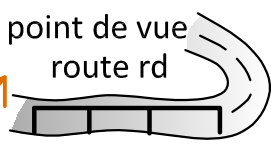
RELEVÉ VB 2018
MISE A JOUR BDYS 2022

accès rd radier

Ravine Grain Galet



risque de coincement dans les bassins



LIGUE REUNIONNAISE DE SPELEO CANYON FFS

Relevé VB 2018
Mise à jour BDYS 2022

pyk