
	<h2><u>GOBERT INFÉRIEUR</u></h2>		 <p>Fédération Française de Spéléologie</p>
Évaluation	Cotation : 3 / 2 / II	Difficulté : 1,9/5	Avis : 1,7/5
Temps d'approche et de sortie	Approche : 0	Retour : 40 mn	Parcours : 3h30
	Total : 4H10		Navette : 0
Données géographiques	Secteur : Cilaos		Commune : Cilaos
	Altitude départ : 1280 m		Altitude arrivée : 1020 m
	Dénivelé : 260 m		Longueur : 800 m
	Carte IGN : Top 25 4405 RT Saint Pierre		GPS (UTM X/Y) entrée : 338703-7663894
		GPS (UTM X/Y) sortie : 339200-7663464	

✓ **Accès :**

Amont : De Cilaos, prendre la D242 en direction d'Îlet à Cordes. La ravine Gobert est la seconde ravine après le parking du GR du Col du Taïbit.

Aval : Depuis Cilaos prendre la route d'Îlet à cordes et emprunter le sentier aval de la route juste en face du sentier menant au Taïbit. A la première intersection prendre à gauche, puis peu avant d'atteindre Bras Rouge repérer une sente sur la droite qui amène à Gobert.

Retour : 50 m après le dernier rappel prendre une sente rive gauche (corde fixe) qui ramène sur le GR. Remonter ce sentier, à l'intersection prendre à droite puis rejoindre la D242. Une fois la route atteinte prendre à gauche pour rejoindre le stationnement amont.

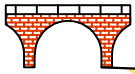
✓ **Particularité de la course :**

- Guidé de R3 : les broches sont sur un bloc 20 m en aval de la vasque en rg
- Possibilité de sortir après R4 par le sentier GR (mini Gobert) pour un parcours d'initiation. La plupart des groupes sortent après R9. Pour ceux qui restent sur leur faim il est possible de poursuivre jusqu'à Bras Rouge (cf gps aval) par 2 rappels supplémentaires non référencés sur le topo (R10 : 12 m R11 : 9 m)
- Guidé de R7 : sur tête de mc R8

✓ **Notre avis** : Un canyon équipé pour l'encadrement. Toutes les cascades possèdent des équipements dans et hors cascade. Ce parcours, où les rappels s'enchaînent, prend toute son envergure en saison des pluies quand le débit est bon.



rd 242



mc rg 5m

R1 rg

13 m

mc rd 9m

R2 rd

15 m

mc rd 10m

R3 rd

22 m

ech rg



GP 40 m

des rg

mc rg 5m

R4 rg

22 m

GP 40 m

coin inf rd



des rg

mc rg 5m

12 m

R5 rd

GP 20 m



mc rg 3m

R6 rg

8 m

mc rd 5m

R7 rd

27 m

dev

GP 30 m

mc rg 6m

R8 rg

10 m

mc rd 3m

R9 rd

4m

sh possible rg puis rd
cordes fixe /lun

des

des

des



ech rg vers GR1
corde fixe



mc rg 5m

R10 rg

12 m

mc rd 6m

R11 rd

10 m

GR2 vers Taibit

Bras Rouge rg

GR2 vers Cilaos

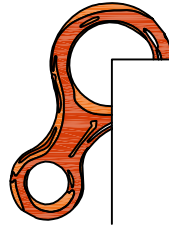


LIGUE REUNIONNAISE
DE SPELEO CANYON
FFS

Relevé LRSC 2005

Mise à jour LRSC 2022

pyk



Gobert Inf.