
	<u>COIN SUPERIEUR</u>		 Fédération Française de Spéléologie
Évaluation	Cotation : 3 / 2 / III	Difficulté : 2/5	Avis : 1,7/5
Temps d'approche et de sortie	Approche : 40 mn	Retour : 0	Parcours : 5 h
	Total : 5h40		Navette : 0
Données géographiques	Secteur : Cilaos		Commune : Cilaos
	Altitude départ : 1520 m		Altitude arrivée : 1280 m
	Dénivelé : 240 m		Longueur : 450 m
	Carte IGN : TOP25 4405 RT Saint Pierre		GPS (UTM X/Y) entrée : 338354-7663913
			GPS (UTM X/Y) sortie : 338689-7663782

✓ **Accès :**

Amont : De Cilaos, prendre la D242 en direction d'Îlet à Cordes. La ravine Coin est la troisième ravine qui traverse la route. après le parking du GR en direction du Col du Taibit, 150 m après la ravine Gobert. S'y garer. En amont du pont, traverser la ravine Coin, puis suivre une sente raide (rg de Coin) qui chemine sur la crête séparant Coin et Gobert. Le sentier s'oriente alors vers la gauche, et la pente s'atténue pour descendre vers une ravine active (Coin).

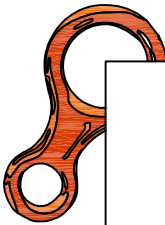
Aval : De Cilaos, prendre la D242 en direction d'Îlet à Cordes. La ravine coin est la troisième ravine qui traverse la route. après le parking du GR en direction du Col du Taibit.

Retour : Après le dernier rappel shunter la dernière cascade en rg pour retrouver le sentier d'accès qui ramène à la route.

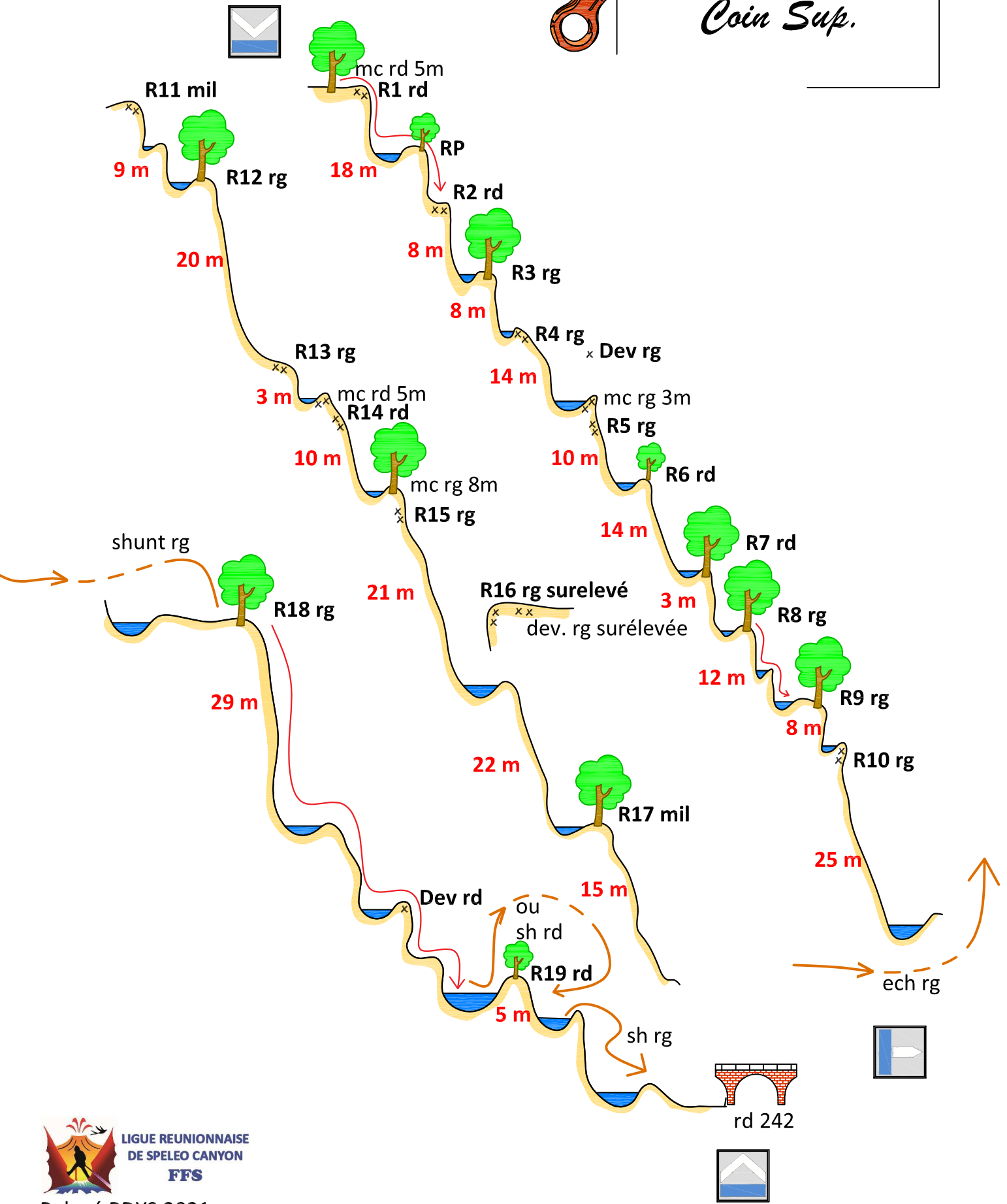
✓ **Particularités de la course** : En raison de la qualité de la roche beaucoup de rappels sont sur arbre, prévoir de la corde à couper pour remplacer les anneaux de corde régulièrement. Vérifier la solidité des arbres qui sont de petite taille et qui s'abîment parfois avec le temps...

✓ **Notre avis** : Un canyon idéal en saison des pluies pour de l'initiation, mais qui perd de son intérêt en saison sèche où il coule très peu.

RELEVÉ BDYS 2021
MISE A JOUR BDYS 2023



Coin Sup.



LIGUE REUNIONNAISE DE SPELEO CANYON FFS

Relevé BDYS 2021

Mise à jour BDYS 03 2023

pyke