
	<b><u>COIN INF.</u></b>		 Fédération Française de Spéléologie
<b>Évaluation</b>	<b>Cotation</b> : 3 / 1 / II	<b>Difficulté</b> : 1,2/5	<b>Avis</b> : 1/5
<b>Temps d'approche et de sortie</b>	<b>Approche</b> : 0	<b>Retour</b> : 20 mn	<b>Parcours</b> : 2h00
	<b>Total</b> : 2h20		<b>Navette</b> : 0
<b>Données géographiques</b>	<b>Secteur</b> : Cilaos		<b>Commune</b> : Cilaos
	<b>Altitude départ</b> : 1280 m		<b>Altitude arrivée</b> : 1180 m
	<b>Dénivelé</b> : 100 m		<b>Longueur</b> : 180 m
	<b>Carte IGN</b> : TOP25 4405 RT Saint Pierre		<b>GPS (UTM X/Y) entrée</b> : 338693-7663777
			<b>GPS (UTM X/Y) sortie</b> : 338853-7663787

✓ **Accès :**

**Amont** : De Cilaos, prendre la D242 en direction d'Îlet à Cordes. La ravine Coin est la troisième ravine qui traverse la route après le parking du GR en direction du Col du Taibit, 150 m après la ravine Gobert.

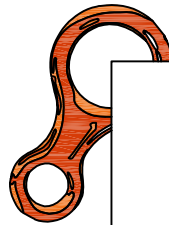

**Aval** : Depuis Cilaos prendre la route d'Îlet à cordes et emprunter le sentier aval de la route (GR2) juste en face du sentier menant au Taibit. A la première intersection prendre à droite jusqu'à croiser la confluence de Gobert et Coin.

**Retour** : La ravine Coin rejoint la ravine Gobert au pied du 7ème rappel. Descendre quelques dizaines de mètres dans Gobert pour rejoindre le GR R2 qui traverse la ravine. Sortir rive gauche et remonter le sentier GR jusqu'à la route d'Îlet à Cordes. Prendre à gauche pour rejoindre le stationnement amont.

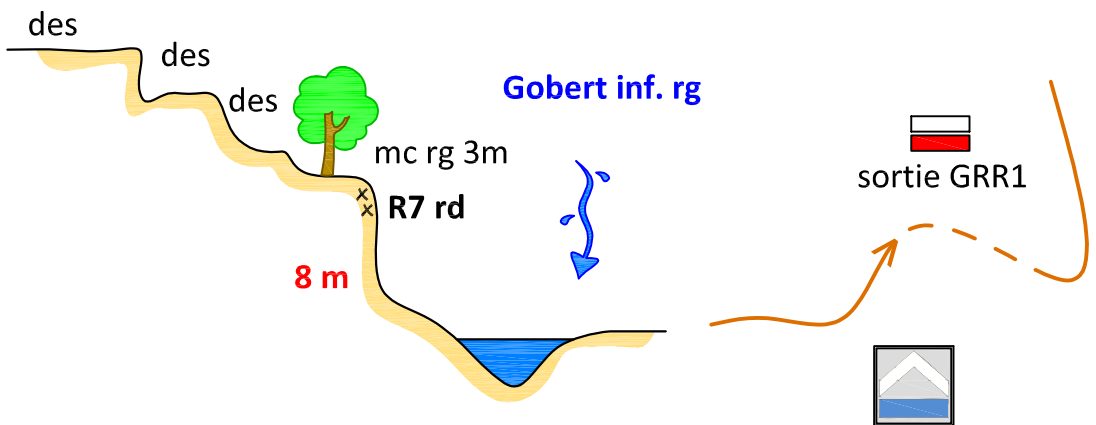
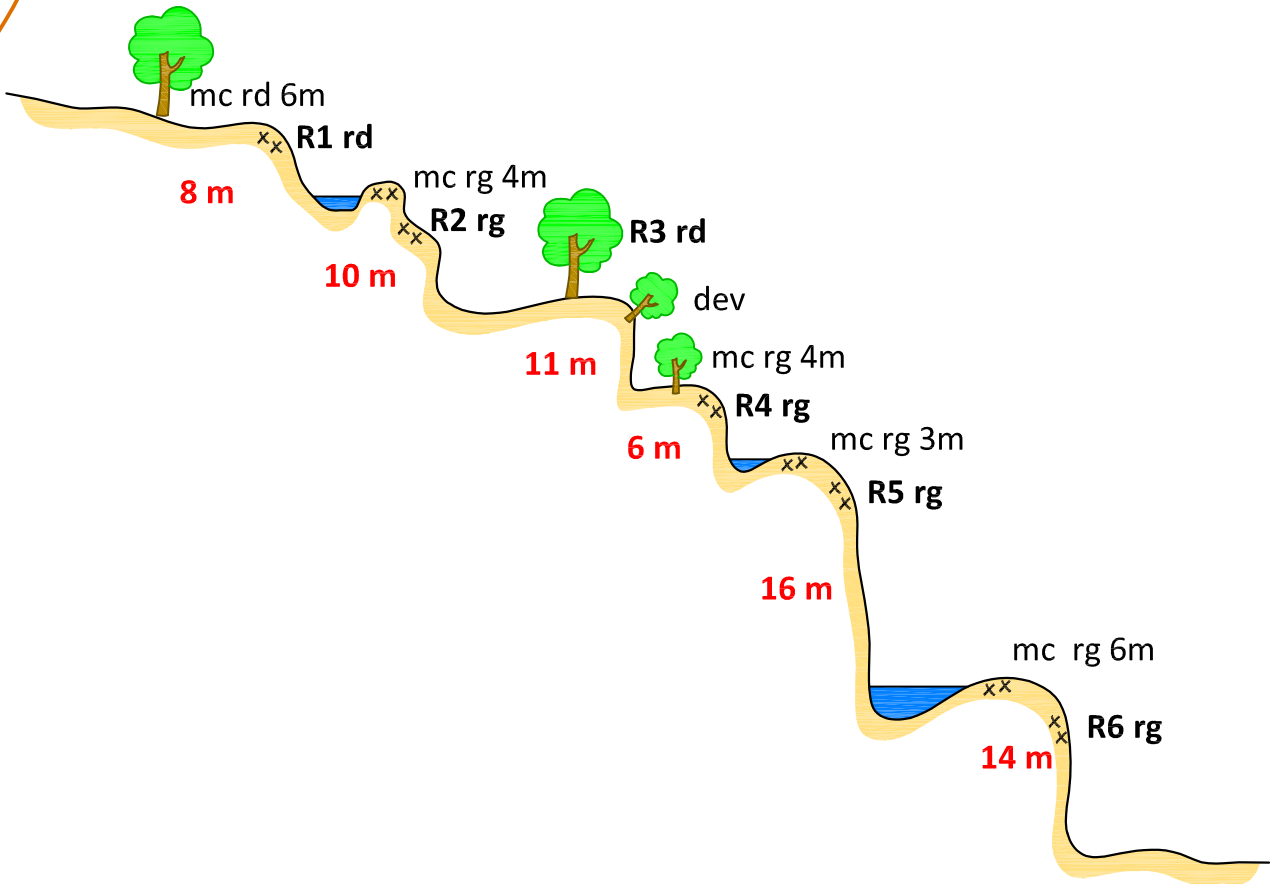
✓ **Notre avis** : Petit canyon d'initiation, mignon avec un bon débit. Il est possible de poursuivre dans Gobert Inf. pour rallonger le parcours.

**RELEVÉ LRSC 2005**  
**MISE A JOUR BDYS 2018**

accès rd



Coin Inf.



LIGUE REUNIONNAISE  
DE SPELEO CANYON  
FFS

Relevé LRSC 2005

Mise à jour BDYS 2018

pyk