
	<b><u>MINI FLEURS JAUNES</u></b>		 Fédération Française de Spéléologie
<b>Évaluation</b>	<b>Cotation</b> : 3 / 3 / II	<b>Difficulté</b> : 1,8/5	<b>Avis</b> : 2/5
<b>Temps d'approche et de sortie</b>	<b>Approche</b> : 15 mn	<b>Retour</b> : 5 mn	<b>Parcours</b> : 1h00
	<b>Total</b> : 1h20		<b>Navette</b> : 0
<b>Données géographiques</b>	<b>Secteur</b> : Cilaos		<b>Commune</b> : Cilaos
	<b>Altitude départ</b> : 1350 m		<b>Altitude arrivée</b> : 1260 m
	<b>Dénivelé</b> : 90 m		<b>Longueur</b> : 130 m
	<b>Carte IGN</b> : TOP 25 4405 RT Saint Pierre		<b>GPS (UTM X/Y) entrée</b> : 338474-7662710
		<b>GPS (UTM X/Y) sortie</b> : 338570-7662720	

✓ **Accès** :

**Amont** : De Cilaos, prendre la D242 en direction d'Îlet à Cordes. Stationner le véhicule à l'aire de pique-nique du Piton de Sucre près du pont de la ravine Fleurs Jaunes. La remonter, et après avoir traversé le cours d'eau à 2 reprises, longer la rd d'une ravine sèche jusqu'à buter sur une barre rocheuse (cordes fixes). Traverser cette barre vers la gauche par une vire équipée de câbles de mains-courantes fixes. On atteint facilement un petit col au sommet de l'étranglement. Prendre une petite sente sur la gauche (mc fixe) qui permet de rejoindre le R1 pendulaire (**GPS 338474-7662710**) ou poursuivre la sente pour descendre dans le lit de la ravine grâce à quelques cordes fixes (accès par le R2 qui contourne le rappel pendulaire de 38 m). **GPS 338473-7662701**

**Aval** : De Cilaos, prendre la D242 en direction d'Îlet à Cordes. Stationner le véhicule à l'aire de pique-nique du Piton de Sucre près du pont de la ravine Fleurs Jaunes. Remonter la ravine rive droite par un bon sentier, jusqu'en butée de l'étranglement du canyon (site d'escalade « le frigo »)

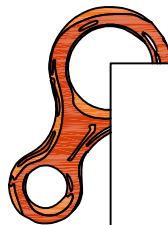
**Retour** : Rejoindre le sentier rive droite et poursuivre jusqu'au stationnement.

✓ **Particularités de la course** :

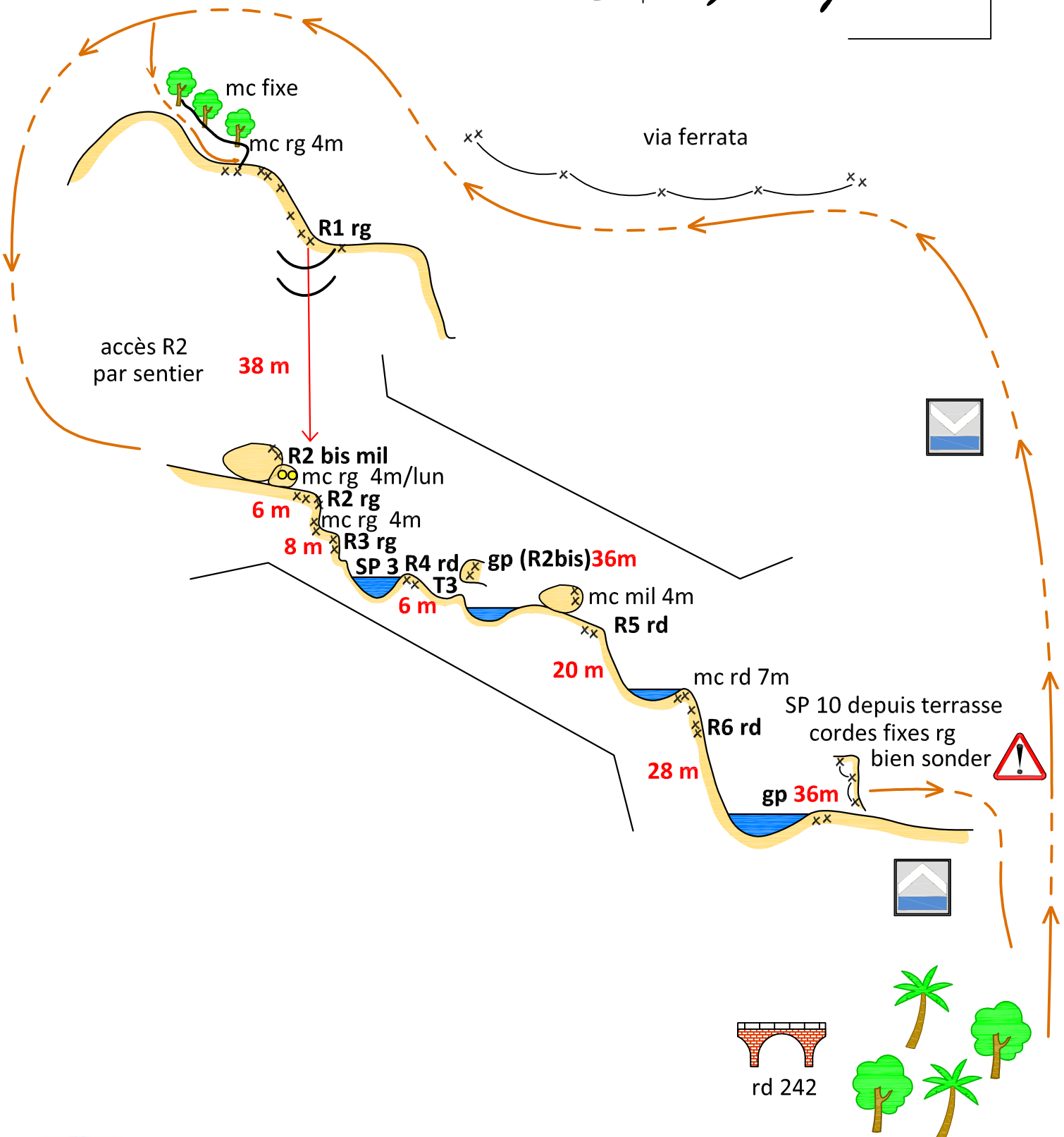
- La première partie du chemin d'accès (jusqu'à la via ferrata) évolue au fil des années en fonction de l'érosion importante et des éboulis dans le secteur. Un nouvel accès a été aménagé dans la forêt en rd de la ravine sèche (présence de cordes fixes). Cet accès permet d'éviter la montée dans le pierrier.
- R2 guidé possible depuis un gros bloc au dessus de R2 (2 broches), les points d'arrivée du guidé sont en face juste après R4
- R4 utile uniquement par gros débit désescalade possible
- Saut depuis R3 et R6 bien sonder, les vasques peuvent se combler au fil des crues.
- R5 prendre la mc pour une descente dans l'actif (beau rappel toboggan)
- R6 la plupart des groupes passent en rd avec un beau guidé final qui évite le gros frottement, possibilité de passer dans l'actif rg

✓ **Notre avis** : Très court mais une étroiture très esthétique. Parfait pour finir une journée ou pour rajouter quelques rappels à Fleurs Jaunes.

**RELEVÉ LRSC 2005**  
**MISE A JOUR BDYS 2026**



# Mini Fleurs Jaunes



parking fleurs jaunes



LIGUE REUNIONNAISE  
DE SPELEO CANYON  
FFS

Relevé LRSC 2005

Mise à jour BDYS 2026

pyk