
	<h2 style="margin: 0;"><u>BE CABOT</u></h2>		 <p style="font-size: small; text-align: center;">Fédération Française de Spéléologie</p>
Évaluation	Cotation : 4 / 3 / III	Difficulté : 3/5	Avis : 3,1/5
Temps d'approche et de sortie	Approche : 2 mn	Retour : 1h30	Parcours : 3h00
	Total : 4h32		Navette : 13 km
Données géographiques	Secteur : Salazie		Commune : Bé Cabot
	Altitude départ : 730 m		Altitude arrivée : 540 m
	Dénivelé : 190 m		Longueur : 500 m
	Carte IGN : TOP25 4402 RT Saint Denis		GPS (UTM X/Y) entrée : 344644-7675277
			GPS (UTM X/Y) sortie : 344993-7675098

✓ **Accès** :

Amont : Aller à Salazie, monter jusqu'à Grand Ilet, puis prendre la direction de la Mare à Martin. Passer devant la mare puis devant la mairie annexe et l'école. Ensuite prendre à gauche à la 1ère bifurcation rencontrée et aller jusqu'au terminal de la route qui mène à Bé Cabot les Bas. Se garer (attention pas beaucoup de places de parking), puis emprunter le sentier qui mène à la passerelle. L'accès au canyon se fait juste après avoir traversé la passerelle, en descendant à droite en contrebas du sentier (rd).

Aval : Sur la route d'accès amont après avoir traversé Mare à Vieille Place se garer au niveau du pont qui enjambe la rivière des «Fleurs Jaunes» (parking et kiosques).

Retour : Une fois arrivé dans la Rivière Fleurs Jaunes, la remonter en passant alternativement en rd et rg. Passer sous une passerelle suspendue pour piéton. Ensuite la rivière se sépare en 2 bras, remonter celui de gauche puis peu après, chercher en rg une sente bien marquée dans un secteur planté de filaos qui ramène au pont routier où vous attend la voiture navette (3 km de progression dans la Ravine Fleurs Jaunes).

✓ **Particularités de la course** :


- L'ex mc de R3 rg correspond à un relais rg qui n'existe plus suite au cyclone Belal en 2024
- Le R4 rd a été également emporté, il faut maintenant utiliser l'ancien fractionnement qui apparaissait déjà sur l'ancien topo. Longueurs mises à jour.
- Le relais et la main courante de la dernière cascade sont exposés au crues. En début de saison prévoir du matériel de rééquipement. Une mc rg surélevée a été placée à l'extérieur de la vasque pour pallier à ce problème (2 broches).

✓ **Notre avis** : Une belle ambiance dans les cascades finales, beaucoup de route pour ce canyon un peu court.

RELEVÉ LRSC 2010
MISE A JOUR BDYS 2026


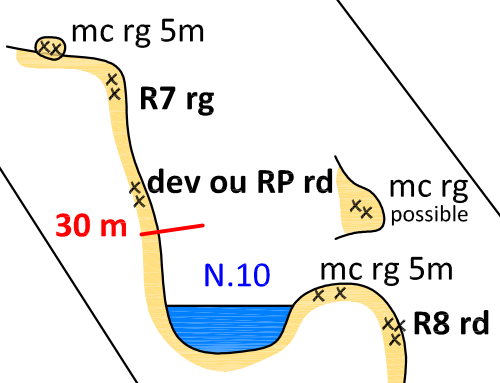
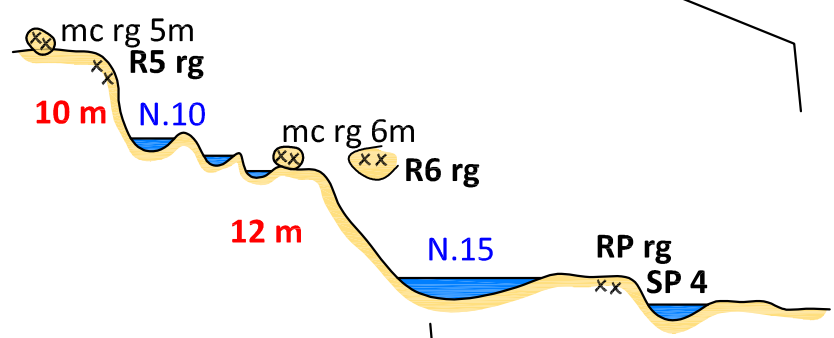
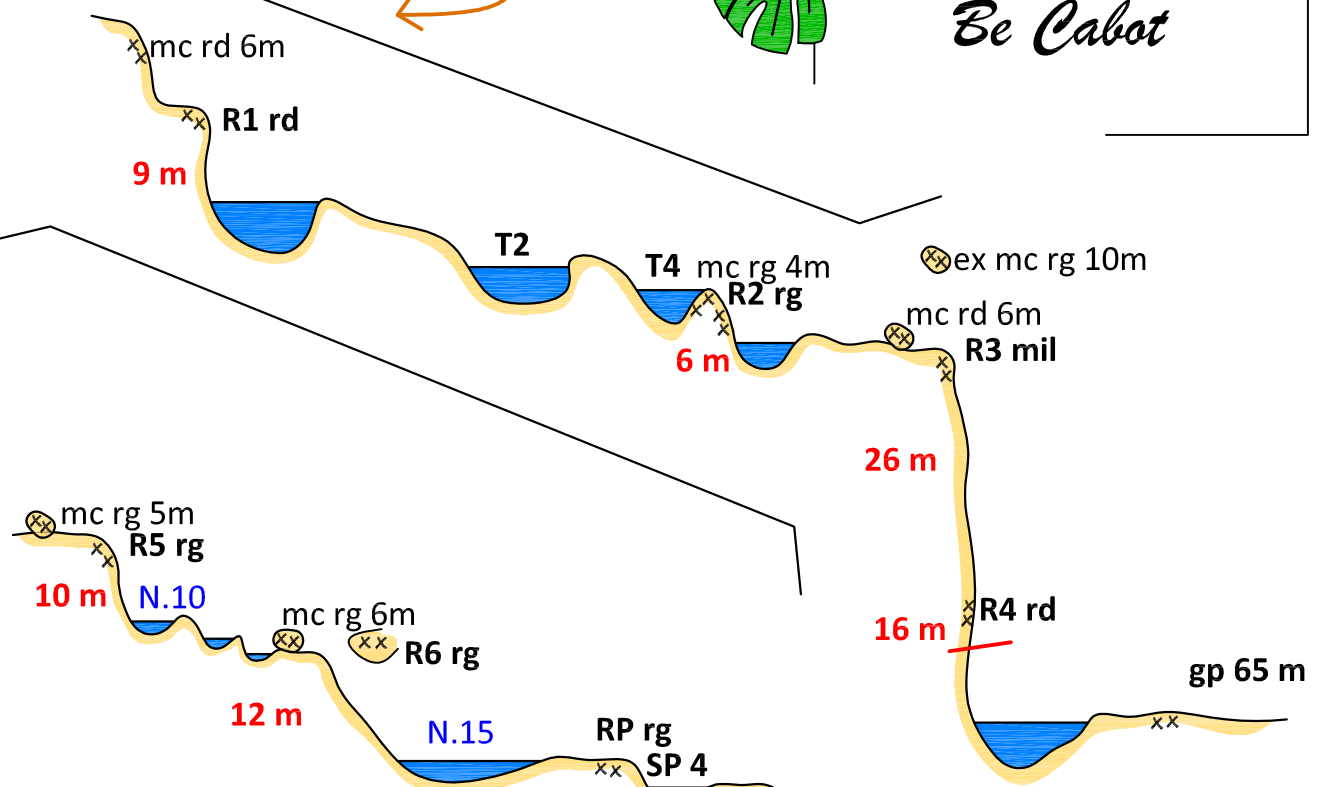


passerelle



Be Cabot

ech. rg



arbre au fond du bassin risque de coincement de corde

sortie vers pont rd 52



pyk



LIGUE REUNIONNAISE DE SPELEO CANYON
FFS

Relevé LRSC 2010

Mise à jour LRSC 2026