
	<u>BE CABOT</u>			
Évaluation	Cotation : 4 / 3 / III	Difficulté : 3/5	Avis : 3,1/5	
Temps d'approche et de sortie	Approche : 2 mn	Retour : 1h30	Parcours : 3h00	
	Total : 4h32			Navette : 13 km
Données géographiques	Secteur : Salazie		Commune : Bé Cabot	
	Altitude départ : 730 m		Altitude arrivée : 540 m	
	Dénivelé : 190 m		Longueur : 500 m	
	Carte IGN : TOP25 4402 RT Saint Denis		GPS (UTM X/Y) entrée : 344644-7675277	
			GPS (UTM X/Y) sortie : 344993-7675098	

✓ **Accès :**

Amont : Aller à Salazie, monter jusqu'à Grand Ilet, puis prendre la direction de la Mare à Martin. Passer devant la mare puis devant la mairie annexe et l'école. Ensuite prendre à gauche à la 1ère bifurcation rencontrée et aller jusqu'au terminal de la route qui mène à Bé Cabot les Bas. Se garer (attention pas beaucoup de places de parking), puis emprunter le sentier qui mène à la passerelle. L'accès au canyon se fait juste après avoir traversé la passerelle, en descendant à droite en contrebas du sentier (rd).

Aval : Sur la route d'accès amont après avoir traversé Mare à Vieille Place se garer au niveau du pont qui enjambe la rivière des «Fleurs Jaunes» (parking et kiosques).

Retour : Une fois arrivé dans la Rivière Fleurs Jaunes, la remonter en passant alternativement en rd et rg. Passer sous une passerelle suspendue pour piéton. Ensuite la rivière se sépare en 2 bras, remonter celui de gauche puis peu après, chercher en rg une sente bien marquée dans un secteur planté de filaos qui ramène au pont routier où vous attend la voiture navette (3 km de progression dans la Ravine Fleurs Jaunes).


✓ **Particularités de la course** : Le relais et la main courante de la dernière cascade sont exposés au crues, en début de saison prévoir du matériel de rééquipement.

✓ **Notre avis** : Une belle ambiance dans les cascades finales, beaucoup de route pour ce canyon un peu court.

RELEVÉ LRSC 2010
MISE A JOUR BDYS 2024

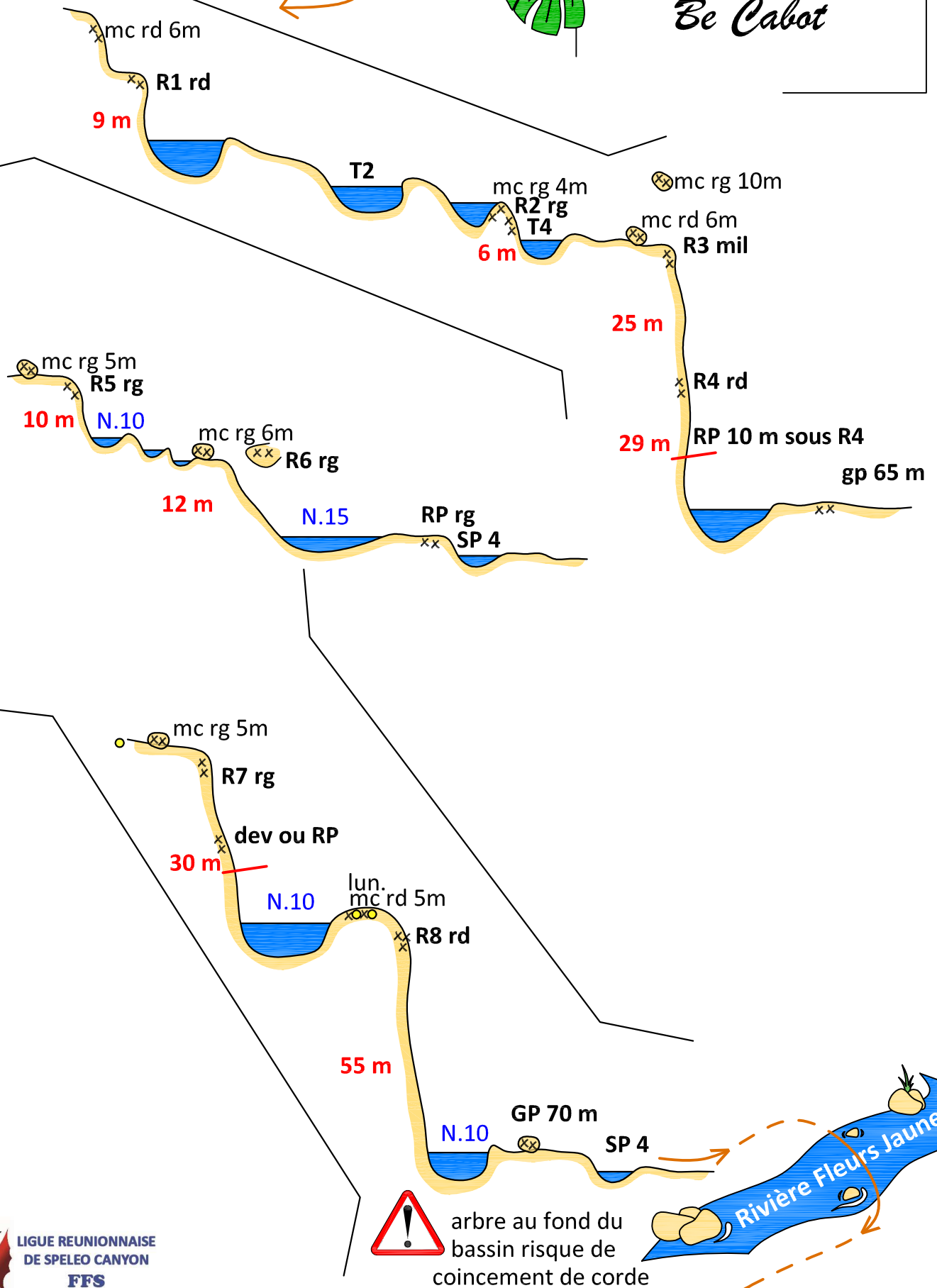


passerelle



Be Cabot

ech. rg



LIGUE REUNIONNAISE
DE SPELEO CANYON
FFS

Relevé LRSC 2010

Mise à jour BDYS 2024

sortie vers
pont rd 52



pyk